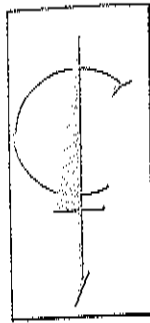


1. Чертеж градостроительного плана земельного участка



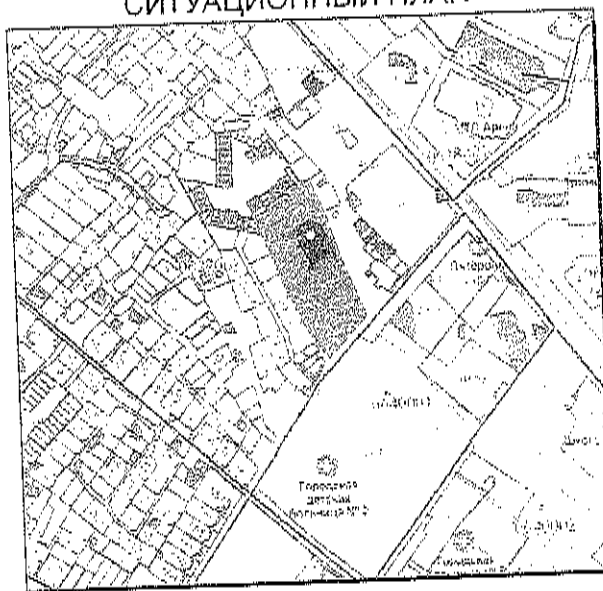
Чертеж градостроительного плана земельного участка разработан  
05.08.2019 на топографической основе в масштабе 1:500. Департамент градостроительства  
(дата, наименование организации, подготовившей топографическую основу)

Чертеж градостроительного плана земельного участка разработан  
05.08.2019 Департаментом градостроительства г.о. Самара  
(дата, наименование организации)

# СИТУАЦИОННЫЙ ПЛАН

Координаты характерных точек

№	У	Х
1	1376469,64	392402,75
2	1376477,77	392383,33
3	1376478,70	392381,13
4	1376489,43	392356,46
5	1376493,67	392346,72
6	1376500,76	392330,74
7	1376513,26	392302,39
8	1376527,04	392273,37
9	1376527,80	392272,07
10	1376535,02	392259,68
11	1376544,77	392247,22
12	1376560,11	392225,01
13	1376607,81	392276,79
14	1376575,77	392334,23
15	1376557,14	392410,48
16	1376559,93	392440,45
17	1376537,70	392448,38
18	1376527,73	392445,44
19	1376527,48	392444,90
20	1376520,12	392438,81
21	1376514,36	392430,65
22	1376514,74	392427,58

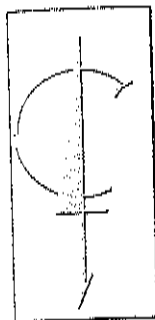


## УСЛОВНЫЕ ОБОЗНАЧЕНИЯ

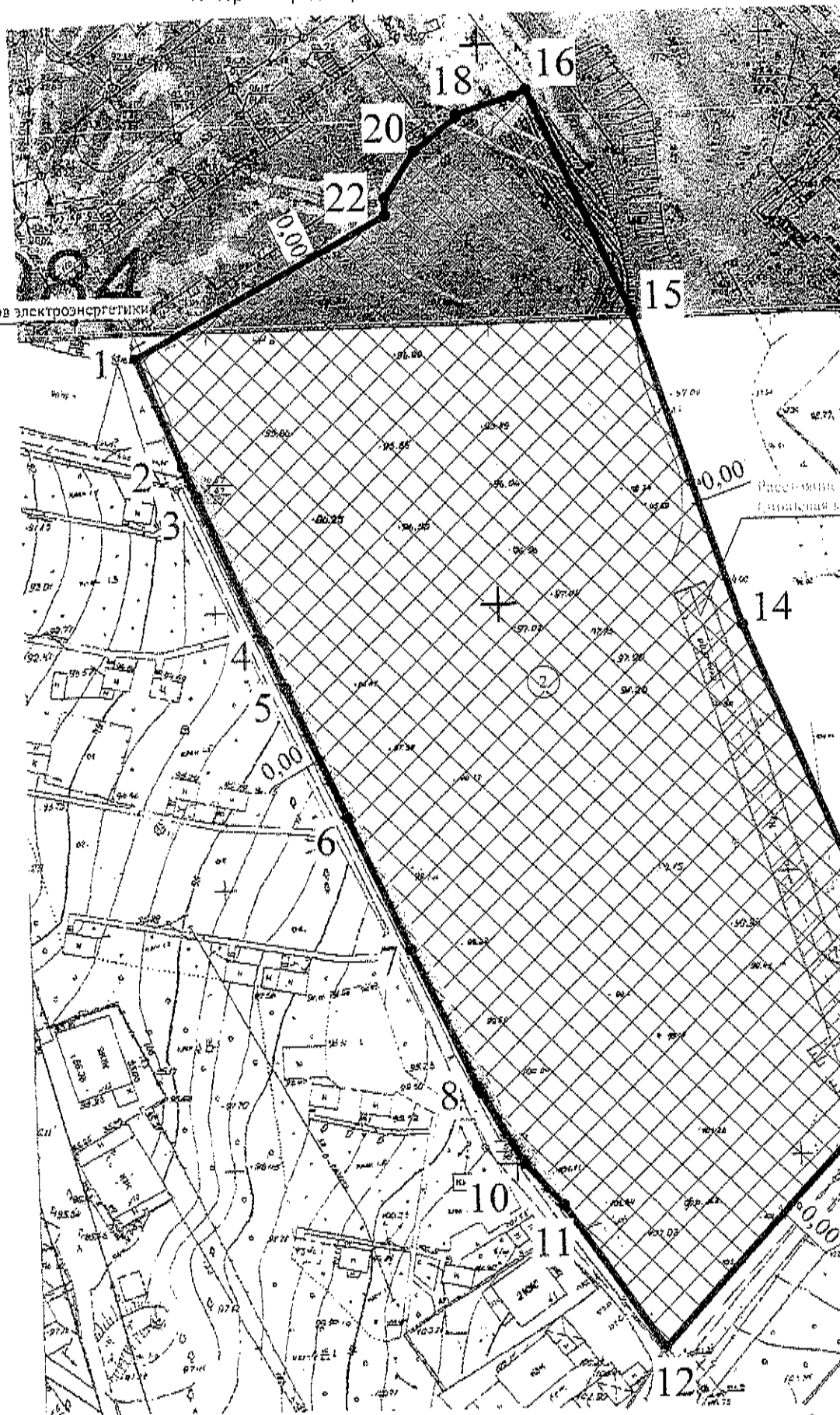
	Охранная зона тепловых сетей		Граница земельного участка
	Охранная зона трубопроводов (газопроводов, нефтепроводов и нефтепродуктопроводов, аммиакопроводов)		Границы, в пределах которых разрешается строительство объектов капитального строительства
	Охранная зона объектов электроэнергетики		Минимальные отступы от границ земельного участка
	Граница санитарно-защитной зоны предприятий		Границы зон планируемого размещения объектов капитального строительства в соответствии с утвержденной документацией по планировке территории
	Граница зоны санитарной охраны источников питьевого и хозяйственного водоснабжения		Границы зон действия публичных сервитутов
	Границы зоны охраны объектов культурного наследия		Красные линии
	Границы территорий объектов культурного наследия		Расстояние по горизонтали (в свету) (канализация)
	Границы защитных зон объектов культурного наследия		Расстояние по горизонтали (в свету) (ливневая канализация)
	Точки подключения объектов капитального строительства к сетям инженерно-технического обеспечения		Расстояние по горизонтали (в свету) (водопровод)
	Границы водоохранной (рыбоохранной) зоны водных объектов		Охранная зона линий и сооружений связи
	Границы прибрежной защитной полосы водных объектов		Иные ограничения (обременения) прав
	Границы береговой полосы водных объектов		Границы зоны особо охраняемой природной территории (государственного природного заповедника, национального парка, природного парка, памятника природы)
	Номер объекта капитального строительства, расположенных на земельном участке		

--	--	--	--	--	--	--	--	--	--	--	--	--	--	--	--	--	--	--	--	--	--	--	--	--	--	--	--	--	--	--	--	--	--	--	--	--	--	--	--	--	--	--	--	--	--	--	--	--	--	--	--	--	--	--	--	--	--	--	--	--	--	--	--	--	--	--	--	--	--	--	--	--	--	--	--	--	--	--	--	--	--	--	--	--	--	--	--	--	--	--	--	--	--	--	--	--	--	--	--	--	--	--	--	--	--	--	--	--	--	--	--	--	--	--	--	--	--	--	--	--	--	--	--	--	--	--	--	--	--	--	--	--	--	--	--	--	--	--	--	--	--	--	--	--	--	--	--	--	--	--	--	--	--	--	--	--	--	--	--	--	--	--	--	--	--	--	--	--	--	--	--	--	--	--	--	--	--	--	--	--	--	--	--	--	--	--	--	--	--	--	--	--	--	--	--	--	--	--	--	--	--	--	--	--	--	--	--	--	--	--	--	--	--	--	--	--	--	--	--	--	--	--	--	--	--	--	--	--	--	--	--	--	--	--	--	--	--	--	--	--	--	--	--	--	--	--	--	--	--	--	--	--	--	--	--	--	--	--	--	--	--	--	--	--	--	--	--	--	--	--	--	--	--	--	--	--	--	--	--	--	--	--	--	--	--	--	--	--	--	--	--	--	--	--	--	--	--	--	--	--	--	--	--	--	--	--	--	--	--	--	--	--	--	--	--	--	--	--	--	--	--	--	--	--	--	--	--	--	--	--	--	--	--	--	--	--	--	--	--	--	--	--	--	--	--	--	--	--	--	--	--	--	--	--	--	--	--	--	--	--	--	--	--	--	--	--	--	--	--	--	--	--	--	--	--	--	--	--	--	--	--	--	--	--	--	--	--	--	--	--	--	--	--	--	--	--	--	--	--	--	--	--	--	--	--	--	--	--	--	--	--	--	--	--	--	--	--	--	--	--	--	--	--	--	--	--	--	--	--	--	--	--	--	--	--	--	--	--	--	--	--	--	--	--	--	--	--	--	--	--	--	--	--	--	--	--	--	--	--	--	--	--	--	--	--	--	--	--	--	--	--	--	--	--	--	--	--	--	--	--	--	--	--	--	--	--	--	--	--	--	--	--	--	--	--	--	--	--	--	--	--	--	--	--	--	--	--	--	--	--	--	--	--	--	--	--	--	--	--	--	--	--	--	--	--	--	--	--	--	--	--	--	--	--	--	--	--	--	--	--	--	--	--	--	--	--	--	--	--	--	--	--	--	--	--	--	--	--	--	--	--	--	--	--	--	--	--	--	--	--	--	--	--	--	--	--	--	--	--	--	--	--	--	--	--	--	--	--	--	--	--	--	--	--	--	--	--	--	--	--	--	--	--	--	--	--	--	--	--	--	--	--	--	--	--	--	--	--	--	--	--	--	--	--	--	--	--	--	--	--	--	--	--	--	--	--	--	--	--	--	--	--	--	--	--	--	--	--	--	--	--	--	--	--	--	--	--	--	--	--	--	--	--	--	--	--	--	--	--	--	--	--	--	--	--	--	--	--	--	--	--	--	--	--	--	--	--	--	--	--	--	--	--	--	--	--	--	--	--	--	--	--	--	--	--	--	--	--	--	--	--	--	--	--	--	--	--	--	--	--	--	--	--	--	--	--	--	--	--	--	--	--	--	--	--	--	--	--	--	--	--	--	--	--	--	--	--	--	--	--	--	--	--	--	--	--	--	--	--	--	--	--	--	--	--	--	--	--	--	--	--	--	--	--	--	--	--	--	--	--	--	--	--	--	--	--	--	--	--	--	--	--	--	--	--	--	--	--	--	--	--	--	--	--	--	--	--	--	--	--	--	--	--	--	--	--	--	--	--	--	--	--	--	--	--	--	--	--	--	--	--	--	--	--	--	--	--	--	--	--	--	--	--	--	--	--	--	--	--	--	--	--	--	--	--	--	--	--	--	--	--	--	--	--	--	--	--	--	--	--	--	--	--	--	--	--	--	--	--	--	--	--	--	--	--	--	--	--	--	--	--	--	--	--	--	--	--	--	--	--	--	--	--	--	--	--	--	--	--	--	--	--	--	--	--	--	--	--	--	--	--	--	--	--	--	--	--	--	--	--	--	--	--	--	--	--	--	--	--	--	--	--	--	--	--	--	--	--	--	--	--	--	--	--	--	--	--	--	--	--	--	--	--	--	--	--	--	--	--	--	--	--	--	--	--	--	--	--	--	--	--	--	--	--	--	--	--	--	--	--	--	--	--	--	--	--	--	--	--	--	--	--	--	--	--	--	--	--	--	--	--	--	--	--	--	--	--	--	--	--	--	--	--	--	--	--	--	--	--	--	--	--	--	--	--	--	--	--	--	--	--	--	--	--	--	--	--	--	--	--	--	--	--	--	--	--	--	--	--	--	--	--	--	--	--	--	--	--	--	--	--	--	--	--	--	--	--	--	--	--	--	--	--	--	--	--	--	--	--	--	--	--	--	--	--	--	--	--	--	--	--	--	--	--	--	--	--	--	--	--	--	--	--	--	--	--	--	--	--	--	--	--	--	--	--	--	--	--	--	--	--	--	--	--	--	--	--	--	--	--	--	--	--	--	--	--	--	--	--	--	--	--	--	--	--	--	--	--	--	--	--	--	--	--	--	--	--	--	--	--	--	--	--	--	--	--	--	--	--	--	--	--	--	--	--	--	--	--	--	--	--	--	--	--	--	--	--	--	--	--	--	--	--	--	--	--	--	--	--	--	--	--	--	--	--	--	--	--	--	--	--	--	--	--	--	--	--	--	--	--	--	--	--	--	--	--	--	--	--	--	--	--	--	--	--	--	--	--	--	--	--	--	--	--	--	--	--	--	--	--	--	--	--	--	--	--	--	--	--	--	--	--	--	--	--	--	--	--	--	--	--	--	--	--	--	--	--	--	--	--	--	--	--	--	--	--	--	--	--	--	--	--	--	--	--	--	--	--	--	--	--	--	--	--	--	--	--	--	--	--	--	--	--	--	--	--	--	--	--	--	--	--	--	--	--	--	--	--	--	--	--	--	--	--	--	--	--	--	--	--	--	--	--	--	--	--	--	--	--	--	--	--	--	--	--	--	--	--	--	--	--	--	--	--	--	--	--	--	--	--	--	--	--	--	--	--	--	--	--	--	--	--	--	--	--	--	--	--	--	--	--	--	--	--	--	--	--	--	--	--	--	--	--	--	--	--	--	--	--	--	--	--	--	--	--	--	--	--	--	--	--	--	--	--	--	--	--	--	--	--	--	--	--	--	--	--	--	--	--	--	--	--	--	--	--	--	--	--	--	--	--	--	--	--	--	--	--	--	--	--	--	--	--	--	--	--	--	--	--	--	--	--	--	--	--	--	--	--	--	--	--	--	--	--	--	--	--	--	--	--	--	--

# 1. Чертеж градостроительного плана земельного участка



кранная зона объектов электроэнергетики



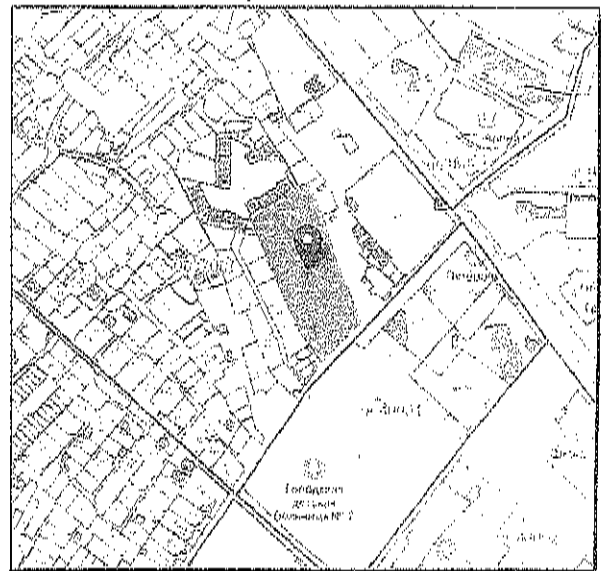
Чертеж градостроительного плана земельного участка разработан  
05.08.2019 на топографической основе в масштабе 1:500. Департамент градостроительного  
(дата, наименование организации, подготовившей топографическую основу)

Чертеж градостроительного плана земельного участка разработан  
05.08.2019 Департаментом градостроительства г.б. Самара  
(дата, наименование организации)

# СИТУАЦИОННЫЙ ПЛАН

Координаты характерных точек

№	У	Х
1	1376469,64	392402,75
2	1376477,77	392383,33
3	1376478,70	392381,13
4	1376489,13	392356,46
5	1376493,67	392346,72
6	1376500,76	392330,74
7	1376513,26	392302,59
8	1376527,04	392273,37
9	1376527,80	392272,07
10	1376535,03	392259,68
11	1376544,77	392247,22
12	1376560,11	392225,01
13	1376607,81	392276,79
14	1376575,77	392354,25
15	1376557,14	392410,48
16	1376539,93	392449,45
17	1376537,70	392448,38
18	1376527,73	392445,44
19	1376527,48	392444,90
20	1376520,12	392438,81
21	1376514,36	392420,65
22	1376514,74	392427,38



## УСЛОВНЫЕ ОБОЗНАЧЕНИЯ

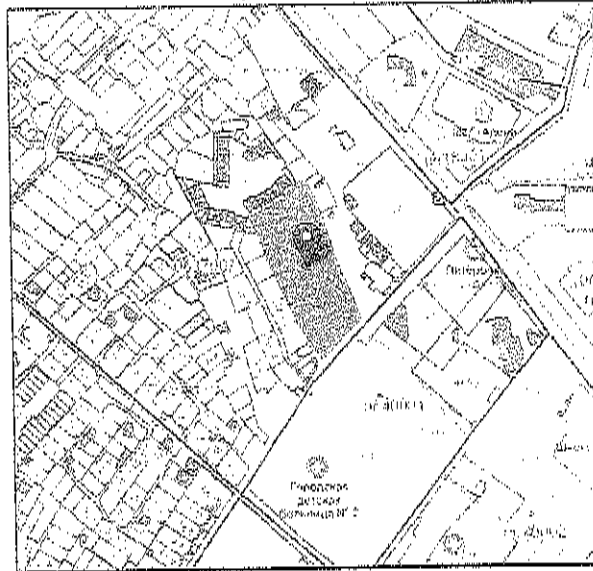
	Охранная зона тепловых сетей		Граница земельного участка
	Охранная зона трубопроводов (газопроводов, нефтепроводов и нефтепродуктопроводов, аммиакопроводов)		Границы, в пределах которых разрешается строительство объектов капитального строительства
	Охранная зона объектов электроэнергетики		Минимальные отступы от границ земельного участка
	Граница санитарно-защитной зоны предприятий		Границы зон планируемого размещения объектов капитального строительства в соответствии с утвержденной документацией по планировке территории
	Граница зоны санитарной охраны источников питьевого и хозяйственного водоснабжения		Границы зон действия публичных сервитутов
	Границы зоны охраны объектов культурного наследия		Красные линии
	Границы территорий объектов культурного наследия		Расстояние по горизонтали (в свету) (канализация)
	Границы защитных зон объектов культурного наследия		Расстояние по горизонтали (в свету) (ливневая канализация)
	Точки подключения объектов капитального строительства к сетям инженерно-технического обеспечения		Расстояние по горизонтали (в свету) (водопровод)
	Границы водоохранной (рыбоохранной) зоны водных объектов		Охранная зона линий и сооружений связи
	Границы прибрежной защитной полосы водных объектов		Иные ограничения (обременения) права
	Границы береговой полосы водных объектов		Границы зоны особо охраняемой природной территории (государственного природного заповедника, национального парка, природного парка, памятника природы)
	Номер объекта капитального строительства, расположенных на земельном участке		

Заказчики: ООО «Статус»				ГПЗУ		
Адрес земельного участка: Самарская область, г. Самара, р-н Октябрьский, проспект Третья						
Кадастровый номер земельного участка: 63.01.0637003.94						
Площадь земельного участка (м²): 15000						
Должность	Ф.И.О.	Подпись	Дата	Виды разрешенного использования: 2.1	Страница	Лист
Рук. УОЗУ	Роговцева Т.Г.					Масштаб
Нач. отдела	Шульц А.А.					1/3
Разработал						М 1:1000
Консультант	Райко В.В.			Чертеж градостроительного плана земельного участка	Департамент градостроительства г.о. Самара	

# СИТУАЦИОННЫЙ ПЛАН

## Координаты характерных точек

№	У	Х
1	1376469.64	392402.75
2	1376477.77	392383.33
3	1376478.70	392381.13
4	1376489.43	392356.46
5	1376493.67	392346.72
6	1376500.76	392330.74
7	1376513.26	392302.39
8	1376527.04	392273.37
9	1376537.80	392272.07
10	1376555.02	392259.68
11	1376544.77	392247.22
12	1376560.11	392225.01
13	1376607.81	392276.79
14	1376575.77	392354.23
15	1376557.14	392410.48
16	1376539.93	392449.45
17	1376537.70	392448.38
18	1376527.73	392443.44
19	1376527.48	392444.90
20	1376520.12	392438.81
21	1376514.36	392430.65
22	1376514.74	392427.58



## УСЛОВНЫЕ ОБОЗНАЧЕНИЯ

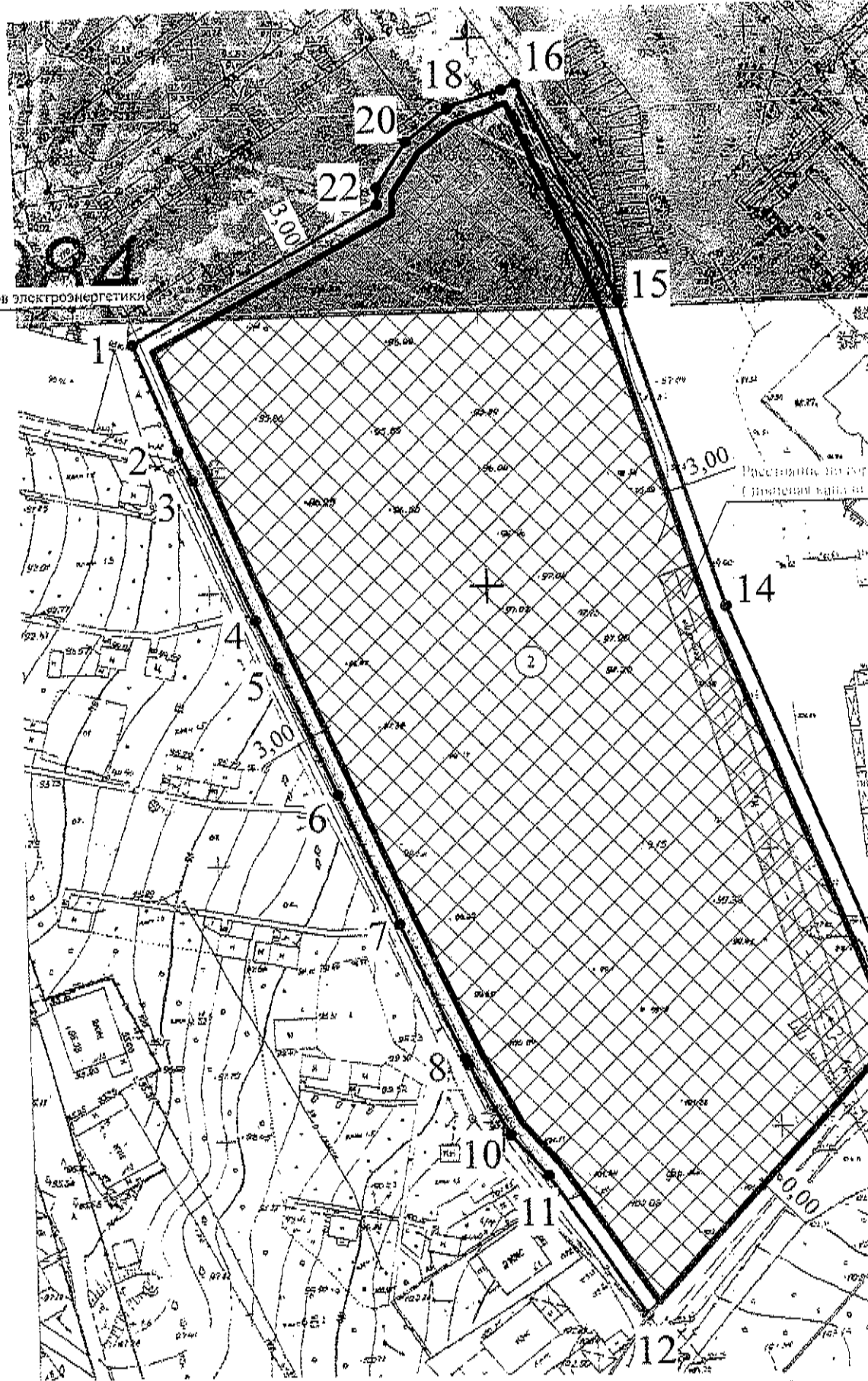
	- Газопровод
	- ЛЭП
	- Теплотрасса
	- Водопровод
	- Канализация
	- Ливневая канализация
	- Линии связи

Заказчик: ООО «Статус»				ГПЗУ		
Адрес земельного участка: Самарская область, г. Самара, р-н Октябрьский, проспекта Третья						
Кадастровый номер земельного участка: 63.01.0637003.94						
Площадь земельного участка (м²): 15000						
Должность	Ф.И.О.	Подпись	Дата	Страница	Лист	Масштаб
Рук. УОЗУ	Рогачева Т.Г.					
Нач. отдела	Шуды А.А.				3/3	М 1:1000
Разработал						
Консультант	Райко В.В.					
Чертеж градостроительного плана земельного участка				Департамент градостроительства г.о. Самара		

# 1. Чертеж градостроительного плана земельного участка



хранная зона объектов электроэнергетики



Чертеж градостроительного плана земельного участка разработан  
05.08.2019 на топографической основе в масштабе 1:500. Департамент градостроительства  
(дата, наименование организации, подготовившей топографическую основу)

Чертеж градостроительного плана земельного участка разработан  
05.08.2019 Департаментом градостроительства г.о. Самара  
(дата, наименование организации)